

**Landnúmer og heiti upprunals:**  
**Réttarholt Inr: 166586**

**Landnúmer lóðar:** \_\_\_\_\_

Uppdráttur þessi sýnir hluta af deiliskipulögðu athafnasvæði við Árnes í Skeiða- og Gnúpverjahreppi. Landið er í eigu sveitarfélagsins.


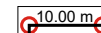

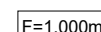






Hnitpunktar í ÍSN93 (fengnir af uppréttri loftmynd)

Pkt.	x-hnit	y-hnit
41	438853.29	393568.76
42	438812.02	393540.53
43	438837.15	393503.83
44	438878.75	393531.55

Hnitpunktar byggingarreits í ÍSN93 (fengnir af uppréttri loftmynd)

Pkt.	x-hnit	y-hnit
91	438851.13	393555.16
92	438868.10	393530.40
93	438843.10	393513.80
94	438826.38	393538.19

Skýringar:

-  Lóðamörk
-  Lengd lóðamarkalínu
-  Hnitpunktur og númer á lóðarmörkum
-  Flatarmál lóðar
-  Byggingarreitur
-  Hnitpunktur á byggingarreit
-  Núverandi hús
-  Akvegur
-  Gönguleið
-  Hæðarlínur

Staðfesting skipulagsfulltrúa

# LÓÐARBLAÐ - Árnes, Suðurbraut 5

## Skeiða- og Gnúpverjahreppur

Lóðarblað þetta er í samræmi við gildandi deiliskipulag.

Dags: 9. sept. 2016 Verknúmer: 206-014 Mkv.: 1:1.000 í A4 Teiknað af: gg

LANDSLAGSARKITEKTAR FÍLA, AUSTURVEGUR 6, 800 SELFOSS, s/482 4090 fax/482 3542, landform@landform.is

