

Hnitpunktar byggingarreits í ÍSN93 (fengnir af uppréttri loftmynd)

Pkt.	x-hnit	y-hnit
103	438911.28	393475.15
104	438937.43	393437.01
105	438912.69	393420.04
106	438886.54	393458.18



**Landnúmer og heiti upprunals:**  
**Réttarholt Inr. 166586**











**Landnúmer:** \_\_\_\_\_

Uppdráttur þessi sýnir hluta af deiliskipulögðu athafnasvæði við Árnes í Skeiða- og Gnúpverjahreppi. Landið er í eigu sveitarfélagsins.

Hnitpunktar í ÍSN93 (fengnir af uppréttri loftmynd)

Pkt.	x-hnit	y-hnit
45	438909.72	393486.26
46	438868.48	393457.99
47	438901.20	393410.26
48	438909.37	393407.51
49	438947.78	393418.53
50	438947.59	393431.02

Skýringar:

-  Lóðamörk
-  Lengd lóðamarkalínu
-  Hnitpunktur og númer á lóðarmörkum
-  Flatarmál lóðar
-  Byggingarreitur
-  Hnitpunktur á byggingarreit
-  Núverandi hús
-  Akvegur
-  Gönguleið
-  Hæðarlínur

Staðfesting skipulagsfulltrúa

# LÓÐARBLAÐ - Árnes, Suðurbraut 9

## Skeiða- og Gnúpverjahreppur

Lóðarblað þetta er í samræmi við gildandi deiliskipulag.

Dags: 9. sept. 2016 Verknúmer: 206-014 Mkv.: 1:1.000 í A4

Teiknað af: gg



LANDSLAGSARKITEKTAR FÍLA, AUSTURVEGUR 6, 800 SELFOSS, s/482 4090 fax/482 3542, landform@landform.is