

Hraunteigi 25.09.2020

Ágæta sveitarstjórn Skeiða- og Gnúpverjahrepps.

Við leggjum nú að nýju fram breytingu á meðf. kautilboði á landinu Hraunteigi (Hólabraut 1) L177886 og nú í ljósi endanlegra upplýsinga um landstærðina. Beiðni um kaupin voru samþykkt af sveitarstjórn þann 11. desember 2019 en landstærð var ekki rétt skráð í þjóðskrá og þurfti því lagfæringar við.

Endanlegt tilboð er hér með sömu forsendum verðs en réttri stærð lands:
76.134 m² = kr. 1.637.132,-

Áður hafa verið greiddar kr. 1.000.000,- inn á kautilboðið og hljóðar okkar tilboð upp á að eftirstöðvarnar verði greiddar við útgáfu afsals.

Meðf. fskj. er nú þinglýst rétt skráning spildunnar og uppdráttur.


Með bestu kveðju.



040759-2989

Birgir Örn Birgisson

knt. 040759-2989



291250-3519

Kristjana Heyden G.

Knt. 2912503519

Hraunteigi 08.12.2019.

Erindi til sveitarstjórnar á sveitarstjórnarfund þann 11. desember 2019.

Í ljósi nýrra upplýsinga um landstærð Hólabrautar 1 eftir að umbeðnar mælingar voru gerðar á spildunni setjum við fram nýtt sambærilegt kautilboð í lóðina og aðrir lóðaleigjendur við Hólabrautina hafa gert og hefur verið samþykkt af sveitarstjórn.

Kautilboð: 82.856 m² = kr 1.781.404,-

Meðfylgjandi er nýr uppdráttur af spildunni.

Með bestu kveðju.

Birgir Örn Birgisson 040759-2989
Birgir Örn Birgisson knt. 040759-2989

Kristjana Heyden Gestsd. 291250-3519
Kristjana Heyden Gestsd. knt. 29125-03519

Hraunteigi
804 Selfoss.

Sýslumaðurinn á Suðurlandi
Þinglýsingadeild
Austurvegi 6
860 Hvolsvelli

Sýslumaðurinn á Suðurlandi
Skjal nr. 3162

A 28. ÁGÚ, 2020

Sömpilgj. kr. -
Þingl.gjald kr. 2500



Umhverfis- og
tæknisvið Uppsveita

Dalbraut 12
840 Laugarvatn

Sími 480 5550
www.utu.is

Laugarvatni, 25. júní 2020
2005046 EDE

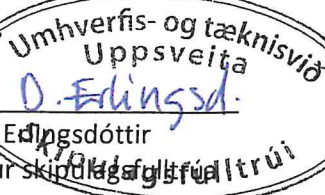
Efni: Breytt stærð lóðar, Hraunteigur L177816, Skeiða- og Gnúpverjahreppur

Landnúmer	Heiti	Núv. stærð (fm)	Breytt stærð (fm)
177816	Hraunteigur	44.000	76.134

Ofangreind breyting er skv. meðfylgjandi lóðablaði dags. 09.12.19. Verið er að leiðrétta stærð landsins þar sem núverandi skráning er röng. Landið er skráð 44.000 fm en skv. lóðablaði mælist hún 76.134 fm. Í þinglýstum lóðaleigusamningi, skjal nr. 1566/1997, segir að lóðin sé 8,9 ha og vísar í uppdrátt sem fylgir með samningnum en stærðin þar byggir ekki á nákvæmum mælingum. Sveitarfélagið er núverandi landeigandi en það er í vinnslu að selja lóðina og verður þá nýjum gögnum þinglýst í stað lóðarleigusamnings.

Virðingarfyllst,

Elisabet D. Erlingsd.
Elísabet Dröfn Erlingsdóttir
Aðstoðarmaður skipulagsfulltrúi



Sýslumaðurinn á Suðurlandi
Skjal nr. 1390

L 17. JÚLÍ 2020

Stimpilgj. kr. _____
Þingl.gjald kr. 2500



Skeiða- og Gnúpverjahreppur
Björgvin Skafti Bjarnaon
Árnesi
801 Selfoss

ATVINNUVEGA- OG
NÝSKÖPUNARRÁÐUNEYTIÐ

Skúlagötu 4 101 Reykjavík
sími: 545 9700 postur@anr.is
anr.is

Reykjavík 3. júlí 2020
Tilv.: ANR20070062/12.01.01

Efni: Staðfesting landskipta

Ráðuneytið vísar til erindis, dags. 25. júní 2020, þar sem óskað er eftir að ráðuneytið staðfesti skiptingu á jörðinni Réttarholti, Skeiða og Gnúpverjareppi, landnúmer 166586, sem er eign Skeiða og Gnúpverjahrepps, kt. 540602-4410, skv. fasteingaskrá Þjóðskrár Íslands, dags. 13. maí 2020.

Með vísan til 13. gr. jarðalaga, nr. 81/2004 og samþykktar sveitarstjórnar Skeiða og Gnúpverjahrepps, dags. 2. október 2007, staðfestir ráðuneytið hér með þá skiptingu á jörðinni Réttarholti, Skeiða og Gnúpverjareppi, sem staðfest er af skipulagsyfirlöndum. Í ofangreindum gögnum kemur m.a. fram að út úr jörðinni er stofnuð landeign; Hraunteigur, landnúmer 177816, sem er 76.134 fermetrar að stærð, samanber einnig hnitsettan uppdrátt sem unninn er af Sigurði U. Sigurðssyni, dags. 9. desember 2019 og staðfestur er af skipulags- og byggingarfulltrúa Uppsveita.

Lögbýlisréttur jarðarinnar fylgir áfram jörðinni Réttarholti, Skeiða og Gnúpverjareppi, landnúmer 166586, í samræmi við óskir eigenda. Með staðfestingu þessari eru ekki staðfest ytri merki jarðarinnar við aðliggjandi jarðir. Staðfestingu þessari ásamt fylgiskjölum skal þinglýsa hjá sýslumanni.

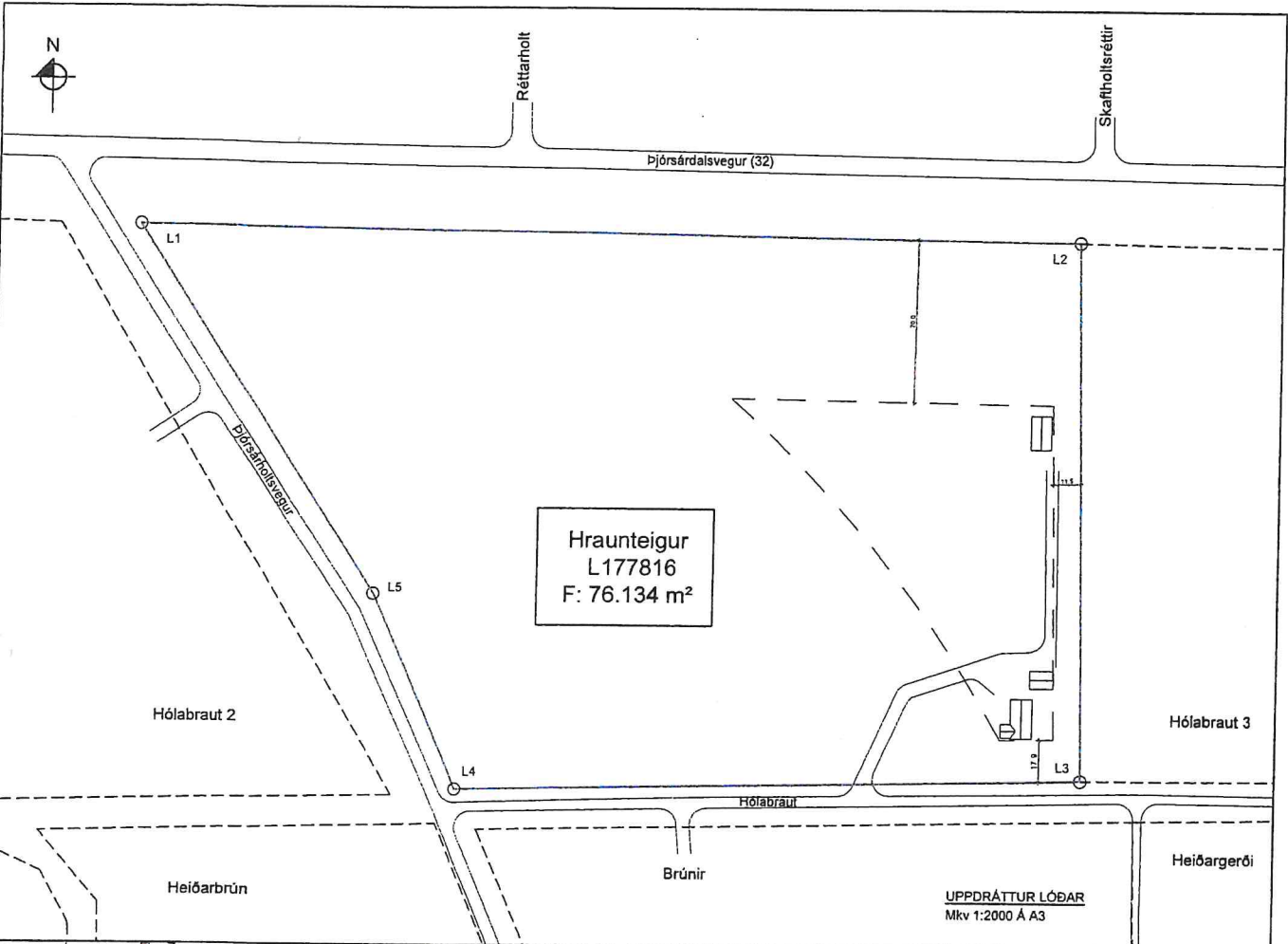
Fyrir hönd sjávarútvegs- og landbúnaðarráðherra


Ása Þórhildur Þórðardóttir



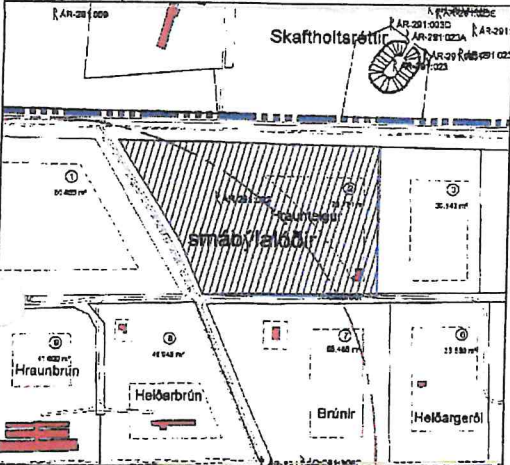

Kristín Sigfúsdóttir





Hraunteigur
L177816
F: 76.134 m²

UPPDRÁTTUR LÓÐAR
Mkv 1:2000 Á A3



HNITASKRÁ

Nr	Austur	Norður
L1	440047.63	393645.98
L2	440445.03	393640.57
L3	440449.08	393412.66
L4	440183.16	393407.26
L5	440146.59	393490.08

SKÝRINGAR

- Mörk Hraunteigs
- Núverandi bygginger
- Ónær lóðamörk skv landeignarvef Þjóðskrár
- Byggingareilur

Innmæll 04.12. 2019 af SMÁ hjá Sjónhag ehf
Mælitæki: Trimble R8 GNSS. Nákvæmni ±2cm
með leiðréttingu í gegn um VRS kerfi Ismars á Selfossi.

Lína á milli punkta 1 og 2 er samkvæmt
gildandi deiliskipulagi. Aðrar línur liggja í
gjörðingu sem afmarkar lóðina og eru jafnframt í
samræmi við gildandi deiliskipulag.

Úr deiliskipulagi sem samþykkt var í sveitarstjórn 2.10. 2007
(ekki í kvarða)

Afmörkun og hnítsetning samþykkt
f.h. Skeiða- og Gnúpverjahrepps



LANDNÚMÉR: L177816

Upprunaland L166586

Samþykki þinglýstra lóðarhafa:

Handwritten signature: Þorgerður Heiðarbrún
Handwritten signature: Þorgerður Heiðarbrún

ATVÍSUNYRGA- OG
NÝSKÖPUNARRÁÐGJAFVÉTTIÐ
Vottar að réttri undirskrifti:
Minister of Fisheries and Innovation

Rett eintak af gættu samþykkingu
Certified copy - transcript of the original

Reykjavík: 3 7 20 19

LÓÐABLAÐ
HRAUNTEIGUR

SMÁBÝLI - ÁRNESI
SKEIÐA- OG GNÚPVERJAHREPPÍ

Mkv. 1:2000 á A3

Hnitakerfi: ISN 93

09.12. 2019

SIGURÐUR U. SIGURÐSSON

