

# Skeiða og Gnúpverjahreppur

Árnes og Brautarholt gatnagerð og fráveita



## TEIKNINGAHEFTI



Brautarholt

YFIRLITSMYND 1:10000

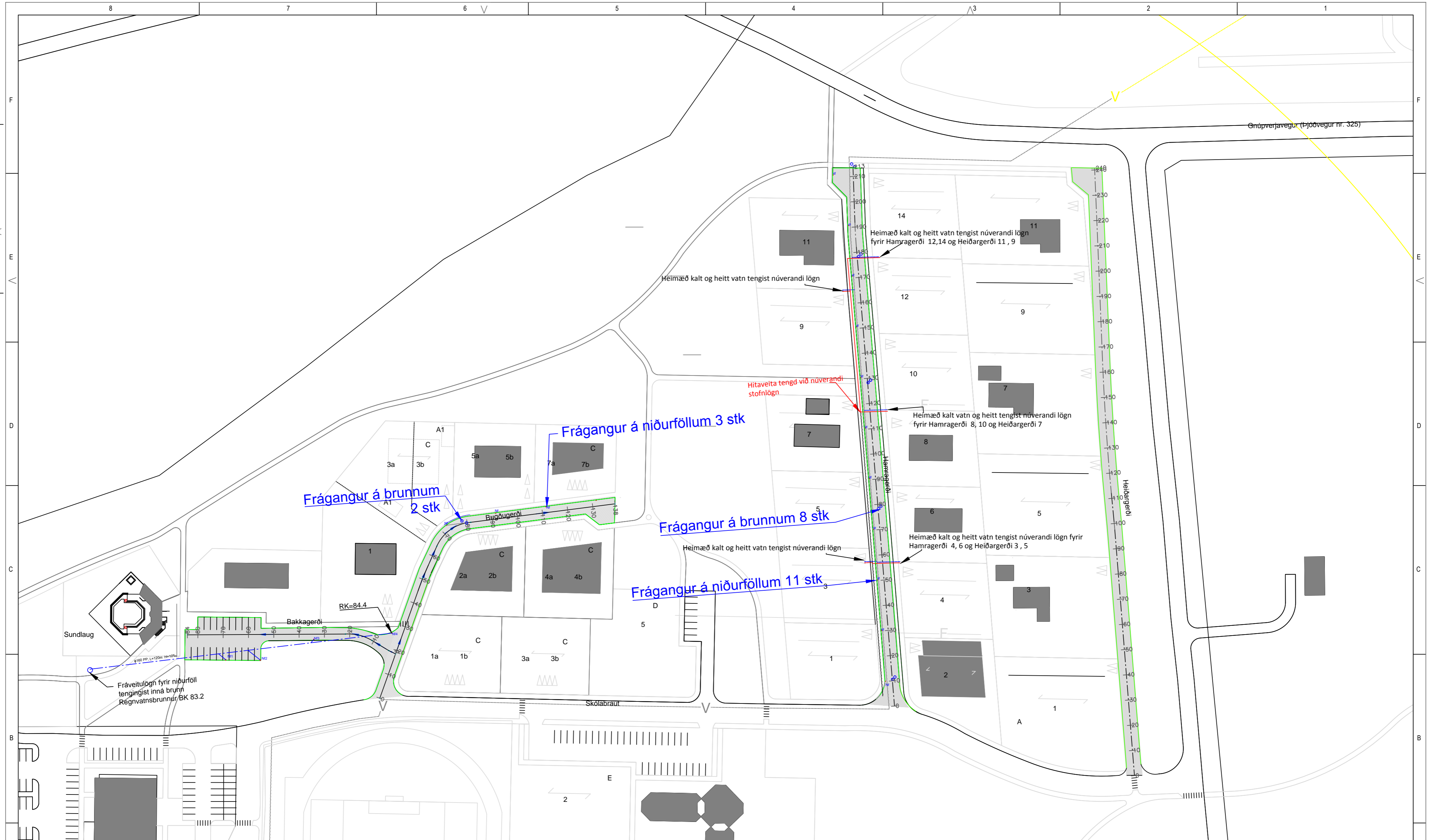


Árnes

YFIRLITSMYND 1:10000





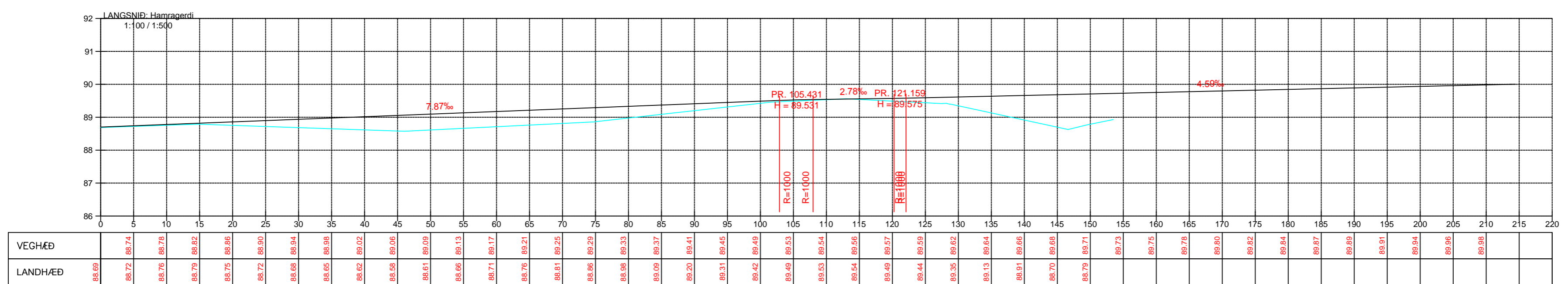
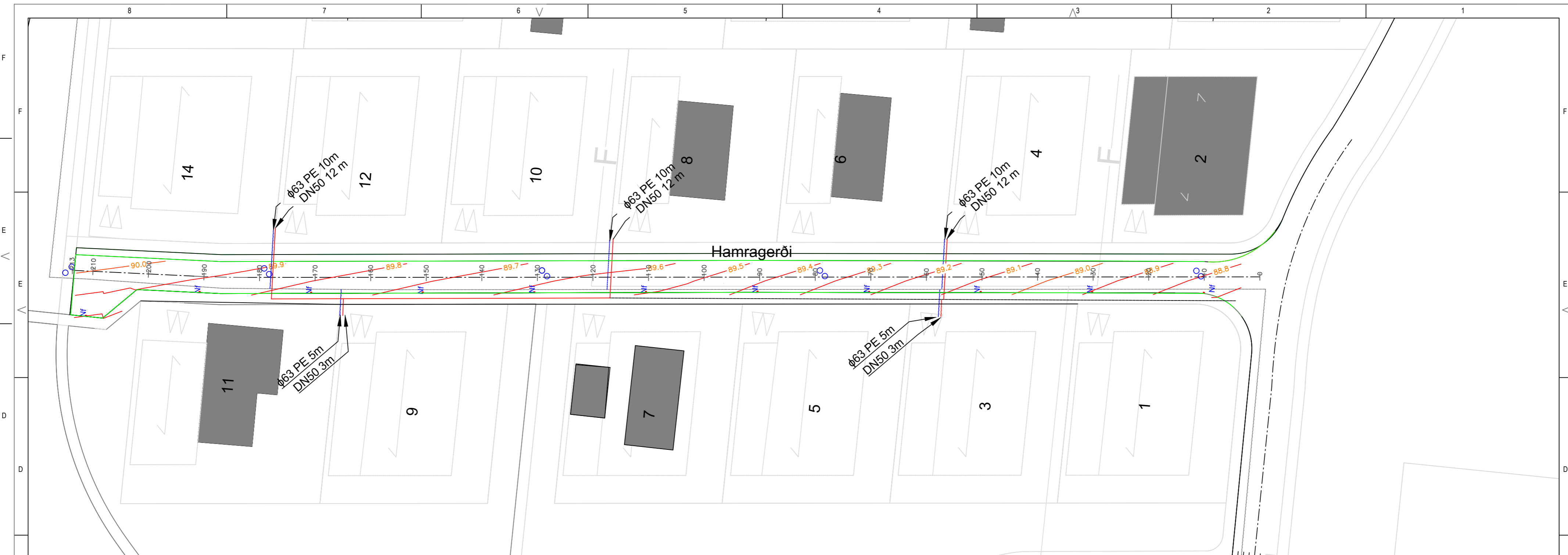


ÚTBODSTEIKNING

- Malbikun
- Kantsteinn

**Tæknisvið**  
**Uppsveita**  
 Gatnagerð Árnæs  
 ÁRNES  
 Yfirlitsteikning

Teiknínúmer	Ú100
Blaðstærð	A2
Mælikvarði	1:1000
Hannað	DS
Teiknað	DS
Yfirfarið	
Dags	Mars 2015
Útgáfa	1
Samþykkt	--



ÚTBODSTEIKNING

**Tæknisvið**  
**Uppsveita**

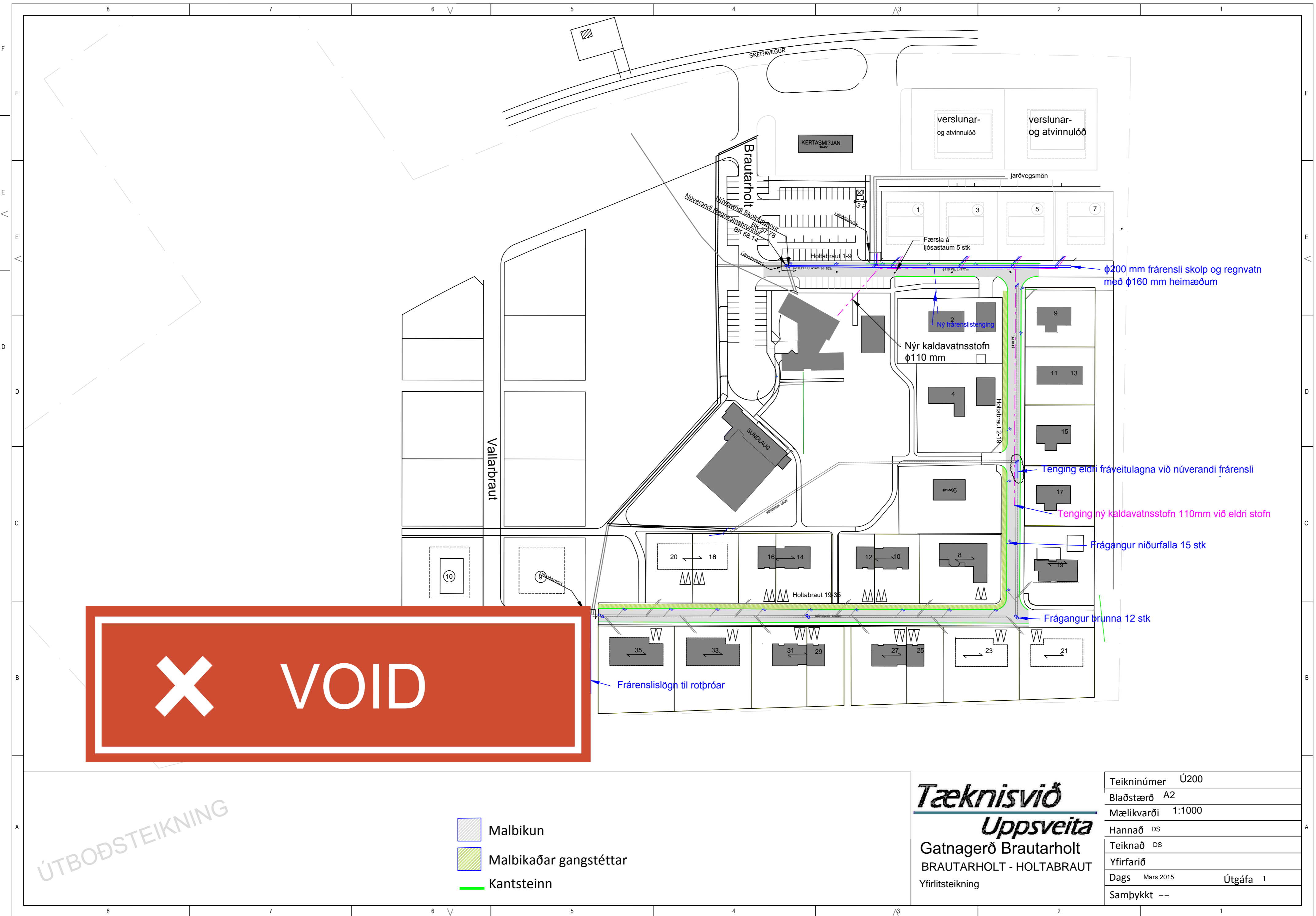
Gatnagerð Árnæs  
ÁRNES  
Hamragerði  
Grunnmynd og langsnið

Teiknínúmer	Ú101
Blaðstærð	A2
Mælikvarði	1:500
Hannað	DS
Teiknað	DS
Yfirfarið	
Dags	Mars 2015
Útgáfa	1
Samþykkt	--









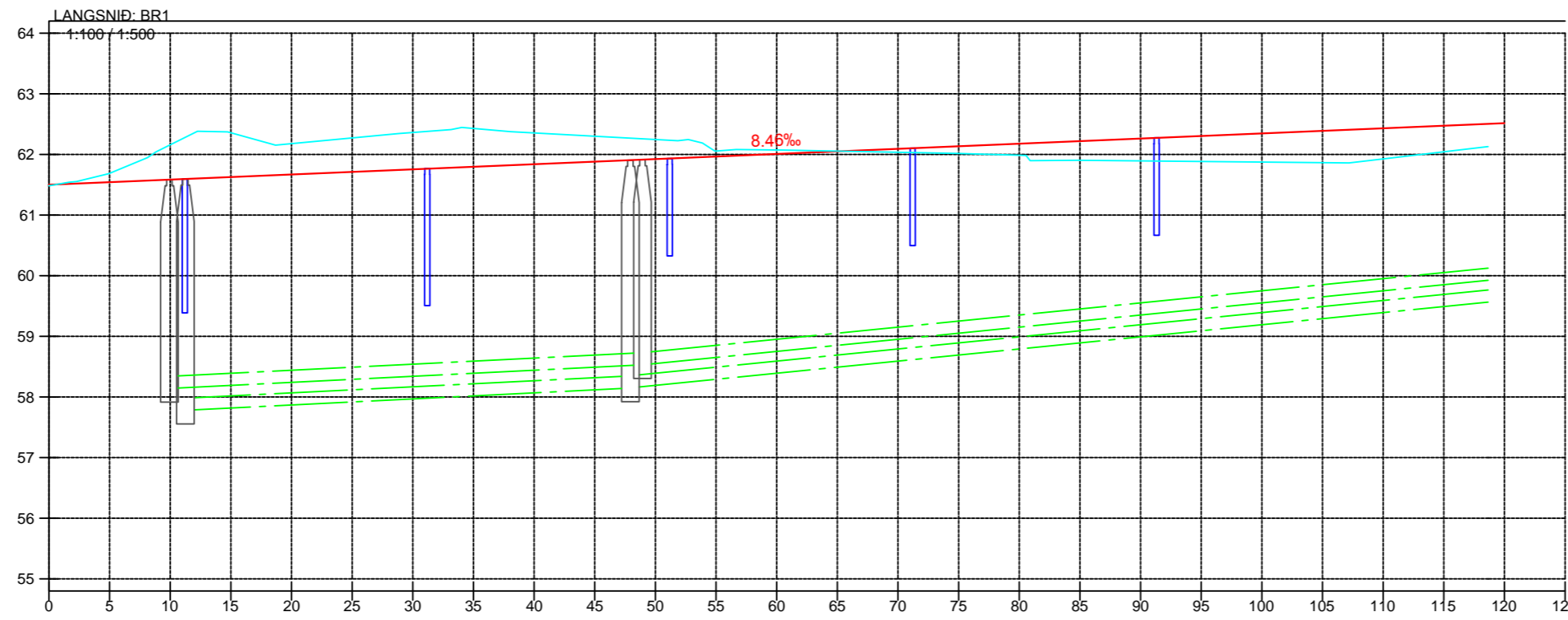
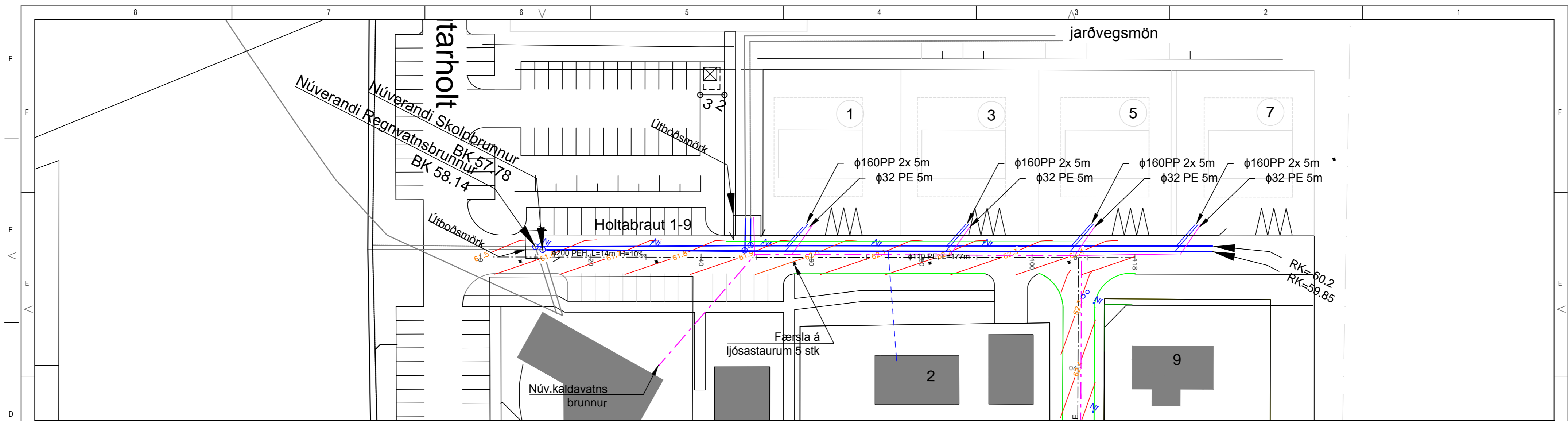
**X VOID**

- Malbikun
- Malbikaðar gangstéttar
- Kantsteinn

**Tæknisvið**  
**Uppsveita**  
 Gatnagerð Brautarholt  
 BRAUTARHOLT - HOLTABRAUT  
 Yfirlitstekning

Teiknínúmer	Ú200
Blaðstærð	A2
Mælikvarði	1:1000
Hannað	DS
Teiknað	DS
Yfirfarið	
Dags	Mars 2015
Útgáfa	1
Samþykkt	--

ÚTBODSTEIKNING



ÞVERHALLI AKBRAUTAR																																							
H.KANTUR																																							
V.KANTUR																																							
BOTNKÓTI OFANVATN	58.14	Ø200PP -10.00% L=39.00m										58.53	58.53	Ø200PP -20.00% L=83.86m		60.21																							
BOTNKÓTI SKÓLP	57.78	Ø200PP -10.00% L=36.69m										58.15	58.15	Ø200PP -20.00% L=84.85m		59.85																							
LANDHÆÐ	61.48	61.54	61.69	62.16	61.63	62.36	61.67	62.18	61.71	62.27	61.75	62.36	61.80	62.43	61.84	62.35	61.88	62.30	61.92	62.25	61.97	62.06	62.01	62.07	62.05	62.04	62.02	62.13	61.99	61.99	61.90	61.89	61.88	61.87	61.86	61.83	61.83	62.04	62.04
VEGHÆÐ		61.54	61.69	62.16	61.63	62.36	61.67	62.18	61.71	62.27	61.75	62.36	61.80	62.43	61.84	62.35	61.88	62.30	61.92	62.25	61.97	62.06	62.01	62.07	62.05	62.04	62.02	62.13	61.99	61.99	61.90	61.89	61.88	61.87	61.86	61.83	61.83	62.04	62.04

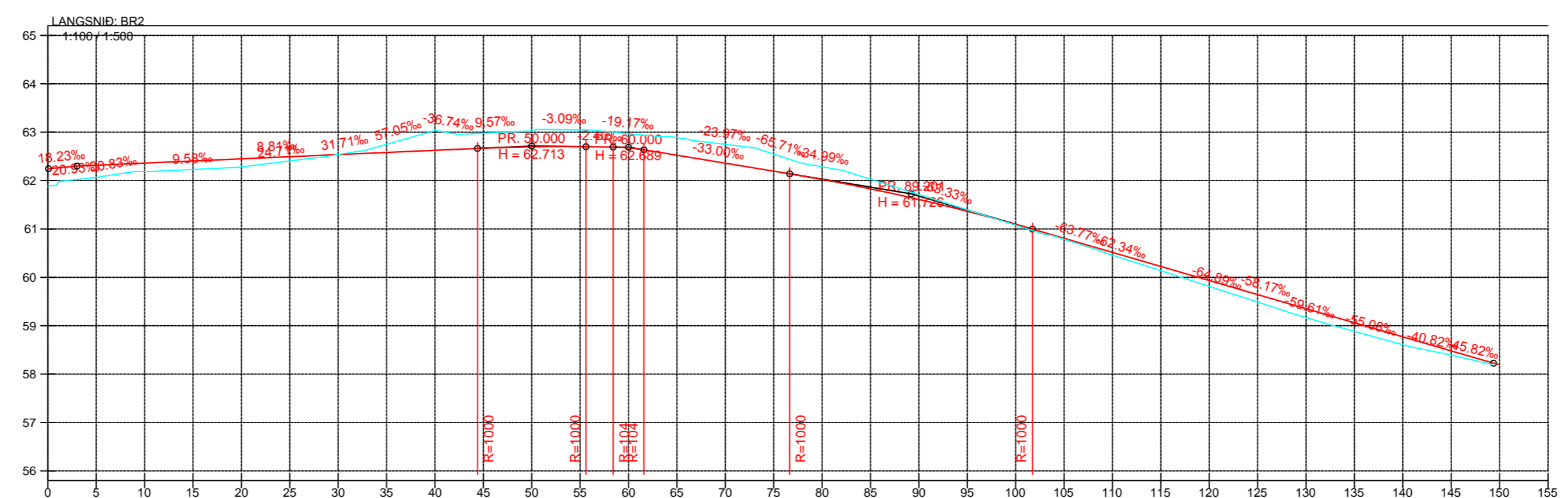
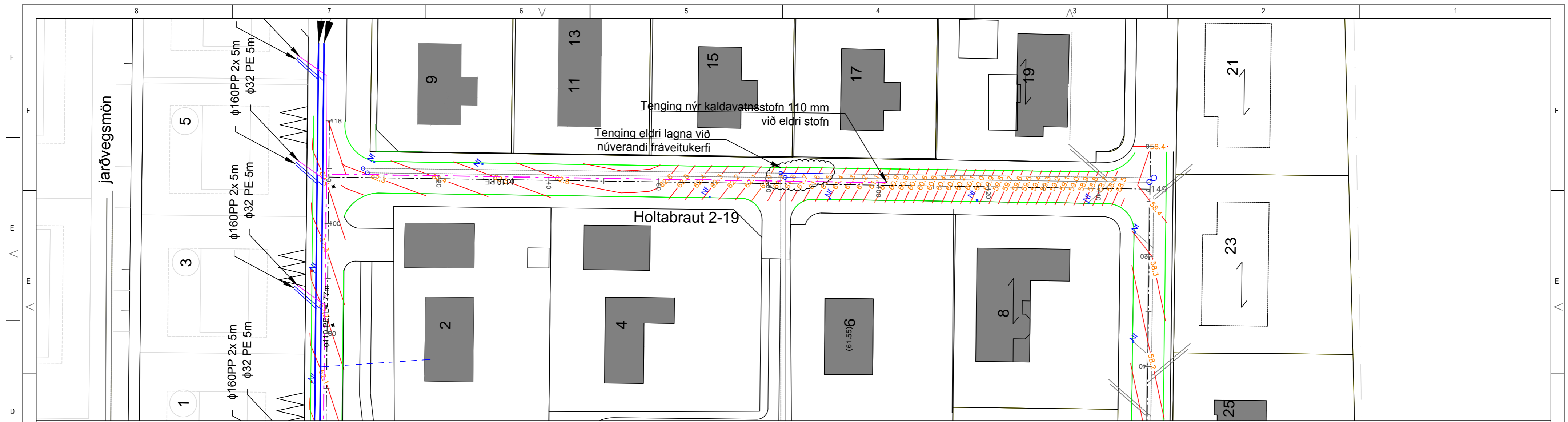
ÚTBODSTEIKNING

**Tæknisvið**  
**Uppsveita**

Gatnagerð Brautarholt  
HOLTABRAUT 1-9  
Grunnmynd og langsnið

Teiknínúmer	Ú201
Blaðstærð	A2
Mælikvarði	1:500
Hannað	DS
Teiknað	DS
Yfirfarið	
Dags	Mars 2015
Útgáfa	1
Samþykkt	--





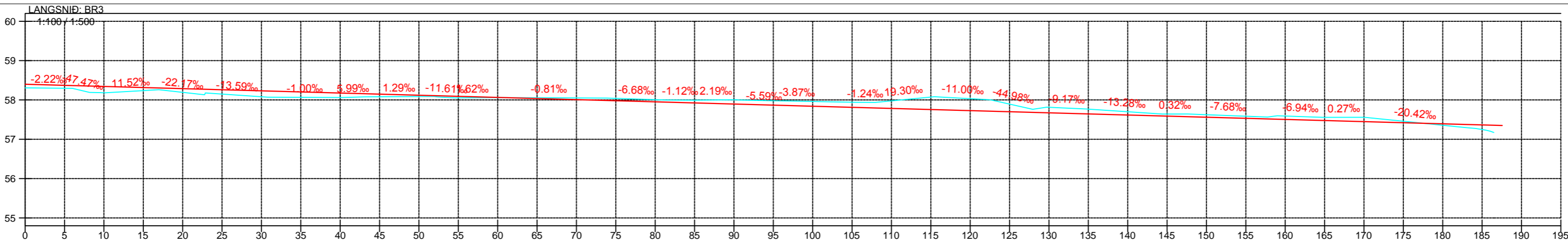
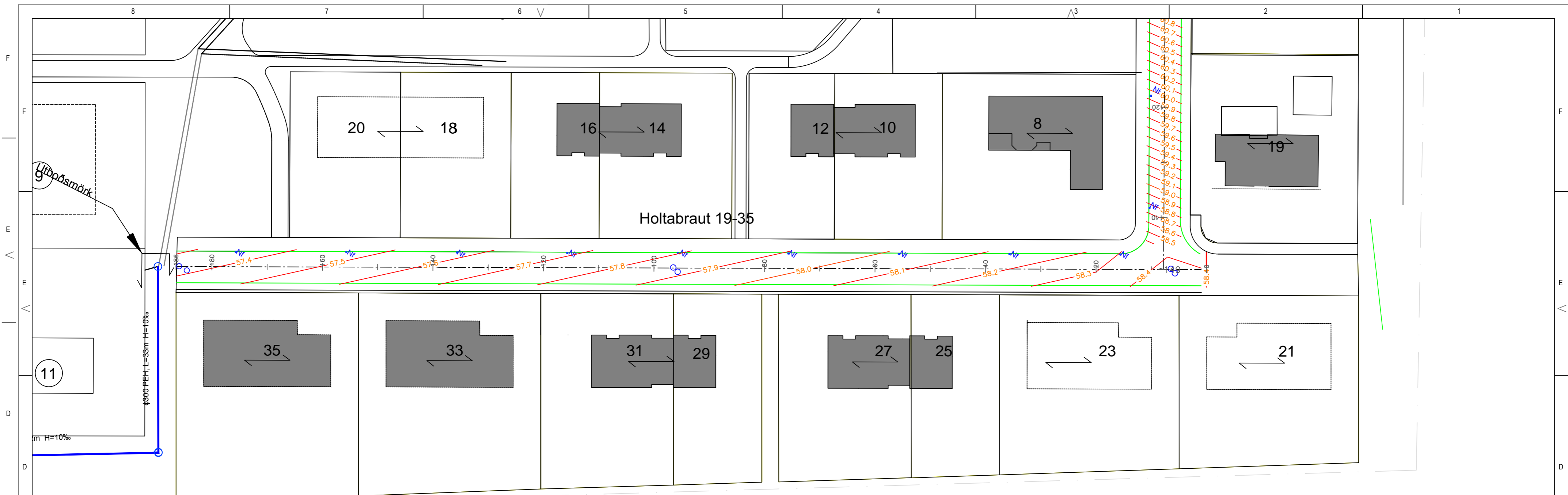
PVERHALLI	-----																																																								
AKBRAUTAR	-----																																																								
H.KANTUR	-----																																																								
V.KANTUR	-----																																																								
VEGHÆÐ	61.89	62.06	62.22	62.19	62.36	62.23	62.40	62.28	62.45	62.41	62.49	62.54	62.54	62.75	62.58	63.03	62.63	62.98	62.67	63.03	63.05	62.70	62.97	62.89	62.52	62.75	62.36	62.55	62.19	62.28	62.02	62.03	61.83	61.71	61.61	61.39	61.37	61.08	61.10	60.79	60.81	60.46	60.52	60.14	60.22	59.81	59.93	59.49	59.64	59.17	59.35	59.88	59.06	59.61	58.77	59.39	58.48
LANDHÆÐ	61.89	62.06	62.22	62.19	62.36	62.23	62.40	62.28	62.45	62.41	62.49	62.54	62.54	62.75	62.58	63.03	62.63	62.98	62.67	63.03	63.05	62.70	62.97	62.89	62.52	62.75	62.36	62.55	62.19	62.28	62.02	62.03	61.83	61.71	61.61	61.39	61.37	61.08	61.10	60.79	60.81	60.46	60.52	60.14	60.22	59.81	59.93	59.49	59.64	59.17	59.35	59.88	59.06	59.61	58.77	59.39	58.48

ÚTBODSTEIKNING

**Tæknisvið**  
**Uppsveita**  
Gatnagerð Brautarholt  
HOLTABRAUT 2-19  
Grunnmynd og langsníð

Teiknúmer	Ú202
Blaðstærð	A2
Mælikvarði	1:500
Hannað	DS
Teiknað	DS
Yfirfarið	
Dags	Mars 2015
Útgáfa	1
Samþykkt	--





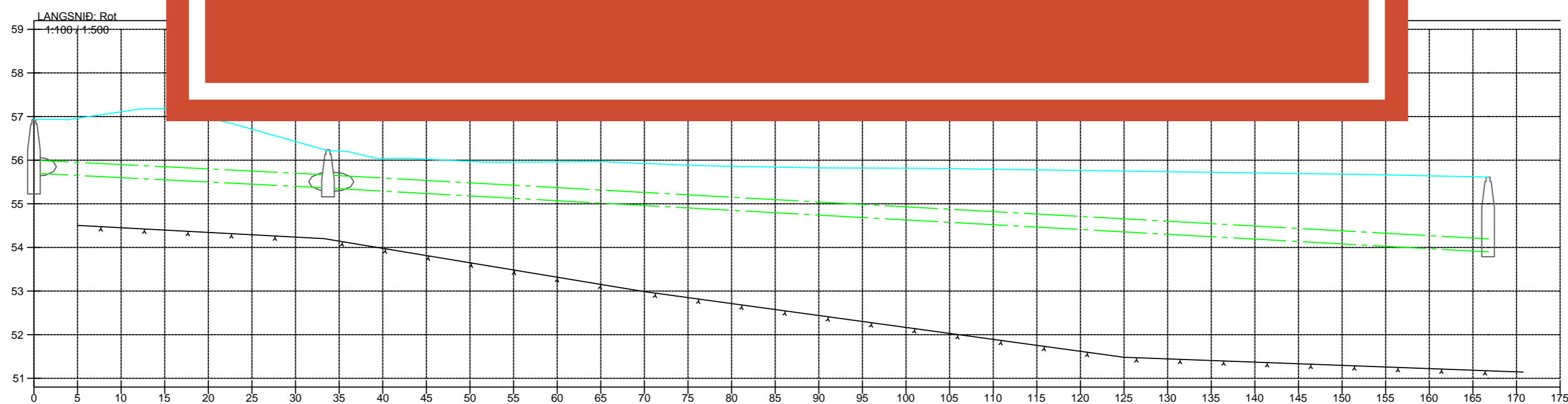
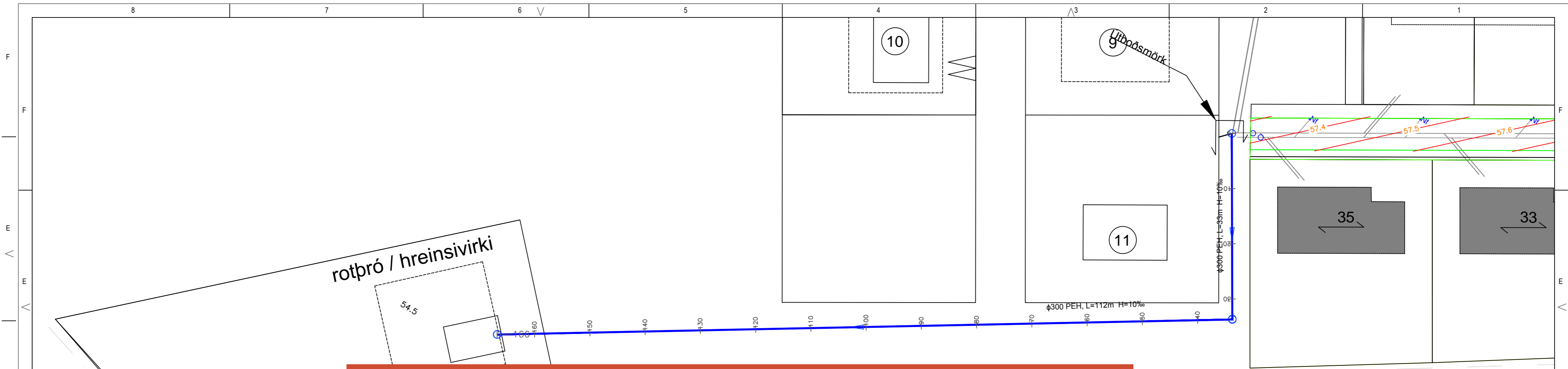
ÖVERHALLI AKBRAUTAR																																																																				
H.KANTUR																																																																				
V.KANTUR																																																																				
LANDHÆÐ	58.31	58.30	58.18	58.24	58.19	58.15	58.08	58.07	58.06	58.08	58.12	58.09	58.05	58.06	58.04	58.05	58.01	58.05	57.98	58.04	57.95	58.01	57.92	57.99	57.90	58.00	57.87	57.98	57.84	57.96	57.81	57.94	57.78	57.98	57.76	58.07	57.73	58.03	57.70	57.89	57.67	57.81	57.64	57.77	57.62	57.70	57.59	57.64	57.56	57.62	57.53	57.59	57.50	57.59	57.48	57.56	57.45	57.56	57.42	57.46	57.39	57.36	57.36	57.25				
VEGHÆÐ	58.37	58.34	58.32	58.24	58.29	58.15	58.23	58.08	58.20	58.07	58.18	58.06	58.15	58.08	58.12	58.09	58.05	58.06	58.04	58.05	58.01	58.05	57.98	58.04	57.95	58.01	57.92	57.99	57.90	58.00	57.87	57.98	57.84	57.96	57.81	57.94	57.78	57.98	57.76	58.07	57.73	58.03	57.70	57.89	57.67	57.81	57.64	57.77	57.62	57.70	57.59	57.64	57.56	57.62	57.53	57.59	57.50	57.59	57.48	57.56	57.45	57.56	57.42	57.46	57.39	57.36	57.36	57.25

ÚTBODSTEIKNING

**Tæknisvið**  
**Uppsveita**

Gatnagerð Brautarholt  
HOLTABRAUT 19-35  
Grunnmynd og langsníð

Teikinúmer	Ú203
Blaðstærð	A2
Mælikvarði	1:500
Hannað	DS
Teiknað	DS
Yfirfarið	
Dags	Mars 2015
Útgáfa	1
Samþykkt	--



ÚTBODSTEIKNING

Tæknisvið  
Uppsveita

Gatnagerð Brautarholt  
Lögn og skurður að rotþró  
Grunnmynd og langsníð

Teiknínúmer	Ú204
Blaðstærð	A2
Mælikvarði	1:500
Hannað	DS
Teiknað	DS
Yfirfarið	
Dags	Mars 2015
Útgáfa	1
Samþykkt	--



Kennisnið götu og lagna  
Mælikvarði 1:20

5750

Kantsteinn 10 cm hár niðurtekinn við innkeyrslur

Malbik 50 mm Hönnunarhæð

Efraburðarlag 50 mm

Burðarhæft fyllingarefni 600 mm frostfrítt

250  
200

Vatnslögn 110 mm PEH. umhverfis skal  
sanda a.m.k 15 cm

Fylling undir lagnir með burðarhæfu efni.  
Sandað a.m.k 15 cm umhverfis lagnir

Regnvatnslögn 200 mm

Skolplögn 200 mm

5:1

1.5:1

**Tæknisvið**  
**Uppsveita**

Gatnagerð  
ÁRNES OG BRAUTARHOLT  
Kennisnið Götu og lagna

Teiknínúmer Ú204

Blaðstærð A2

Mælikvarði 1:500

Hannað DS

Teiknað DS

Yfirfarið

Dags Mars 2015

Útgáfa 1

Samþykkt --

ÚTBODSTEIKNING