

**Verklýsing:** Jörðin Reykhóll (166490) er 343,7 ha (sjá uppdrátt). (Stærð jarðar birt með fyrirvara um GPS-mælingu ytri markalínu milli Reykhóls (166490) og Reykja (166491)), en markalína milli Reykhóls og Reykjahlíðar hefur verið GPS mæld með báðum landeigendum og hnitsett í framhaldi af því.

Aukaupdráttur efst t.h. sýnir landeignina Reykhól lóð (194482) sem hér er hnitsett í fyrsta sinn og mælist 1035m<sup>2</sup>. Heitir lóðarinn verður hér eftir "Reykhóll 1". Á lóðinni er íbúðarhús, byggt 1946, merkt 010101 (F2202053).

Á sömu mynd er einnig birt GPS-mæld og hnitsett ný lóð, sem fær heitið "Reykhóll 2". Stærð hennar verður 1815m<sup>2</sup>. Á lóðinni stendur íbúðarhús byggt árið 1977, merkt 130101 (F2202049). Stærð jarðarinnar Reykhóls (166490) eftir landskipti og hnitsetningu nýrrar lóðar verður 343,5 ha. (Stærð birt með fyrirvara um GPS landmælingu markalínu milli Reykja og Reykhóls sem fyrr greinir.)

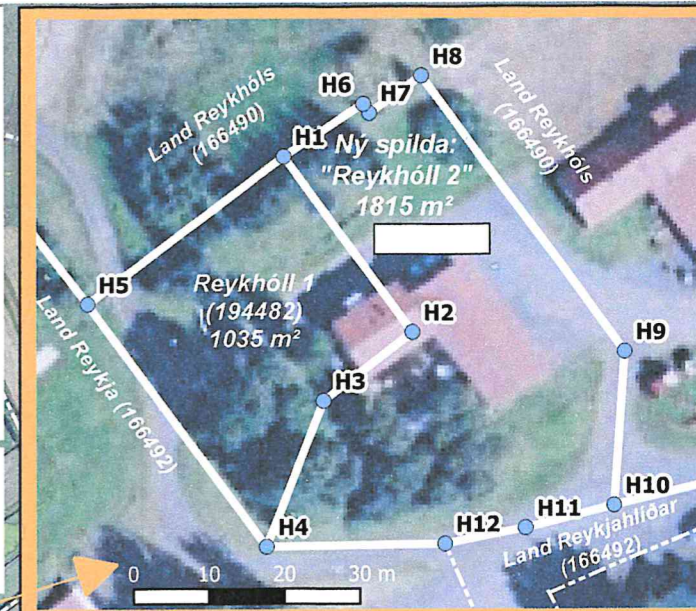
**Heimildir:** Landamerkjabók Árnæssýslu, bls. 132. Bréf nr. 124 v. Reykja, dags. 20.maí 1885.

Landskiptagjörð frá 12.maí 1977 þegar sameiginlegu landi jarðanna Reykja, Reykhóls og Reykjahlíðar er skipt upp o.fl. skjöl., t.d. vegna Reykhóls lóðar og landspildna úr óskiptar sameignar Reykjatorfu. Afsalsbréf dags. 20.8.1977. v. sölu jarðarinnar Reykhóls, með aths. um lóð um íbúðarhús, byggt 1946.

GPS landmælingar á vettvangi í sept. 2019 vegna nýrrar lóðar og Reykhóls lóðar (194482).

H	austur(x)	norður(y)
1	429207.15	394315.55
2	429224.17	394292.34
3	429212.42	394283.29
4	429204.83	394264.01
5	429181.12	394296.08
6	429217.70	394322.50
7	429218.51	394321.29
8	429225.41	394326.21
9	429252.51	394289.76
10	429251.03	394269.43
11	429239.20	394266.47
12	429228.47	394264.37

Mörk milli aðliggjandi jarða og lóða eru sett fram sem bortin ljós lína til skýringar. Vísad er í þinglýst gögn um viðkomandi eignir varðandi nákvæmari lýsingar eða hnit.



Samþykki þinglýstra eigenda aðliggjandi jarða á hnitsettum ytri mörkum Reykhóls 1 (194482) og nýrrar lóðar, "Reykhóll 2":

Vegna Reykjahlíðar (166492):  
*Ingar Hersh Sveinsson*

Vegna Reykja (166491):  
*Rúnar Þ Bjarnason*

Vegna Reykhóls (166490):  
*Guðmundur Pígarson*

Vegna Reykhóls lóðar sem verður Reykhóll 1 (194482):  
*Guðmundur Pígarson*

Vegna nýrrar lóðar, "Reykhóll 2":  
*Guðmundur Pígarson*

**Reykhóll (166490)**  
 um 323,2 ha +  
 um 20,4 ha.  
 samtals um 343,6 ha.  
 (auk eignarhluta í Reykhólma  
 óskiptri sameign Reykjarða  
 norðan Stóru-Laxár)

Staðfesting sveitarstjórnar  
 Skeiða- og Gnúpverjahrepps  
 dags.:

Verkkaupi: Reykhóll ehf.

Uppruna-landeignanúmer: **166490**  
**194482**

Nýtt landeignanúmer  
 Reykhóls 2: \_\_\_\_\_

GPS-landmæling: 23.05.2019

Landmælitæki: Trimble GeoXH 6000  
 (vikmörk +/- 0.3- 0.5)

Loftmyndagrunnur: Loftmyndir ehf. ©

Hnitakerfi: ISNET93

Útgefandi: Landnot ehf. ©

Höfundur: EE

Útgáfudags: 29.01.2020

Breyting dags: .....

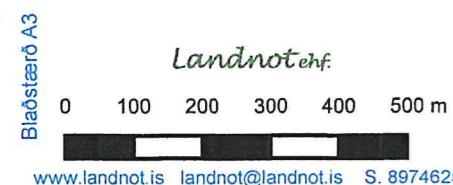
**Reykhóll**

og Reykhóll lóð

Skeiða - og Gnúpverjahreppi

landskipti - nafnabreyting

Ný lóð; "Reykhóll 2"



Vegna Reykjahlíðar (166492)

Sveinn Ingvarsson  
Hús á Hlíð

Vegna Reykhóls lóðar (194482)

Oskar Þorsteinsson  
Þórunn Þorsteinsdóttir  
Ólafur Þorsteinsdóttir  
Guðrún Þorsteinsdóttir  
Jóhanna Þorsteinsdóttir  
Þurghöf Þorsteinsdóttir

Vegna Reykhóls (166490)

Þurghöf Þorsteinsdóttir

Vegna Reykja (166491)

Vegna nýrrar lóðar "Reykholts 2"

Þurghöf Þorsteinsdóttir

**Verklýsing:** Jörðin Reykhóll (166490) er 343,7 ha (sjá uppdrátt). (Stærð jarðar birt með fyrirvara um GPS-mælingu ytri markalínu milli Reykhóls (166490) og Reykja (166491)), en markalína milli Reykhóls og Reykjahlíðar hefur verið GPS mæld með báðum landeigendum og hnitsett í framhaldi af því.

Aukauppdráttur efst t.h. sýnir landeignina Reykhól lóð (194482) sem hér er hnitsett í fyrsta sinn og mælist 1035m<sup>2</sup>. Heitir lóðarinn verður hér eftir "Reykhóll 1". Á lóðinni er íbúðarhús, byggt 1946, merkt 010101 (F2202053).

Á sömu mynd er einnig birt GPS-mæld og hnitsett ný lóð, sem fær heitið "Reykhóll 2". Stærð hennar verður 1815m<sup>2</sup>. Á lóðinni stendur íbúðarhús byggt árið 1977, merkt 130101 (F2202049). Stærð jarðarinnar Reykhóls (166490) eftir landskipti og hnitsetningu nýrrar lóðar verður 343,5 ha. (Stærð birt með fyrirvara um GPS landmælingu markalínu milli Reykja og Reykhóls sem fyrr greinir.)

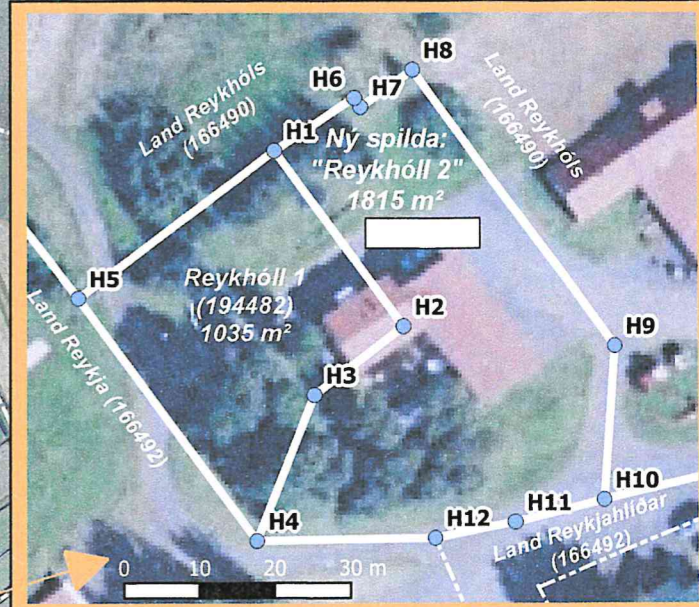
**Heimildir:** Landamerkjabók Árnæssýslu, bls. 132. Bréf nr. 124 v. Reykja, dags. 20.maí 1885.

Landskiptagjörð frá 12.maí 1977 þegar sameiginlegu landi jarðanna Reykja, Reykhóls og Reykjahlíðar er skipt upp o.fl. skjöl., t.d. vegna Reykhóls lóðar og landspildna úr óskipttrar sameignar Reykjatorfu. Afsalsbréf dags. 20.8.1977. v. sölu jarðarinnar Reykhóls, með aths. um lóð um íbúðarhús, byggt 1946.

GPS landmælingar á vettvangi í sept. 2019 vegna nýrrar lóðar og Reykhóls lóðar (194482).

H	austur(x)	norður(y)
1	429207.15	394315.55
2	429224.17	394292.34
3	429212.42	394283.29
4	429204.83	394264.01
5	429181.12	394296.08
6	429217.70	394322.50
7	429218.51	394321.29
8	429225.41	394326.21
9	429252.51	394289.76
10	429251.03	394269.43
11	429239.20	394266.47
12	429228.47	394264.37

Mörk milli aðliggjandi jarða og lóða eru sett fram sem bortin ljós lína til skýringar. Vísað er í þinglýst gögn um viðkomandi eignir varðandi nákvæmari lýsingar eða hnit.



Samþykki þinglýstra eigenda aðliggjandi jarða á hnitsettum ytri mörkum Reykhóls 1 (194482) og nýrrar lóðar, "Reykhóls 2":

Vegna Reykjahlíðar (166492):  
*Inguar Hersir Sveinsson*

Vegna Reykja (166491):  
*Rannar Þó Þórunn*

Vegna Reykhóls (166490):  
*Kætlmeindur Pjetursson*

Vegna Reykhóls lóðar sem verður Reykhóll 1 (194482):  
*Dóttir Þórunn*

Vegna nýrrar lóðar, "Reykhóls 2":  
*Kætlmeindur Pjetursson*

**Reykhóll (166490)**  
 um 323,2 ha +  
 um 20,4 ha.  
**samtals um 343,6 ha.**  
 (auk eignarhluta í Reykhólma óskiptri sameign Reykjarða norðan Stóru-Laxár)

Staðfesting sveitarstjórnar Skeiða- og Gnúpverjahrepps dags.:

Verkkaupi: Reykhóll ehf.

Uppruna-landeignanúmer: **166490**  
**194482**

Nýtt landeignanúmer  
 Reykhóls 2: \_\_\_\_\_

GPS-landmæling: 23.05.2019

Landmælitæki: Trimble GeoXH 6000  
 (vikmörk +/- 0.3- 0.5)

Loftmyndagrunnur: Loftmyndir ehf. ©

Hnitakerfi: ISNET93

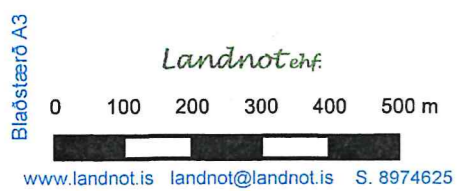
Útgefandi: Landnot ehf. ©

Höfundur: EE

Útgáfudags: 29.01.2020

Breyting dags: .....

**Reykhóll**  
 og Reykhóll lóð  
 Skeiða - og Gnúpverjahreppi  
 landskipti - nafnabreyting  
 Ný lóð; "Reykhóll 2"



Vegna Reykjahlíðar (166492)

Sveinn Ingósson  
Lars Pado Kott

Vegna Reykhöls Löður (194482)

Óskar Þorsteinsson  
Bjart Þorsteinsson  
Óela Þorsteinsdóttir  
Andrín Þorsteinsdóttir  
Jóhanna Þorsteinsdóttir  
Þingbjörg Þorsteinsdóttir

Vegna Reykhöls (166490)

Þingbjörg Þorsteinsdóttir

Vegna Reykja (166491)

Vegna nýrrar löður, "Reykhöls 2"  
Þingbjörg Þorsteinsdóttir

**Verklýsing:** Jörðin Reykhóll (166490) er 343,7 ha (sjá uppdrátt). (Stærð jarðar birt með fyrirvara um GPS-mælingu ytri markalínu milli Reykhóls (166490) og Reykja (166491)), en markalína milli Reykhóls og Reykjahlíðar hefur verið GPS mæld með báðum landeigendum og hnitsett í framhaldi af því.

Aukauppdráttur efst t.h. sýnir landeignina Reykhól lóð (194482) sem hér er hnitsett í fyrsta sinn og mælist 1035m<sup>2</sup>. Heitir lóðarinn verður hér eftir "Reykhóll 1". Á lóðinni er íbúðarhús, byggt 1946, merkt 010101 (F2202053).

Á sömu mynd er einnig birt GPS-mæld og hnitsett ný lóð, sem fær heitið "Reykhóll 2". Stærð hennar verður 1815m<sup>2</sup>. Á lóðinni stendur íbúðarhús byggt árið 1977, merkt 130101 (F2202049). Stærð jarðarinnar Reykhóls (166490) eftir landskipti og hnitsetningu nýrrar lóðar verður 343,5 ha. (Stærð birt með fyrirvara um GPS landmælingu markalínu milli Reykja og Reykhóls sem fyrr greinir.)

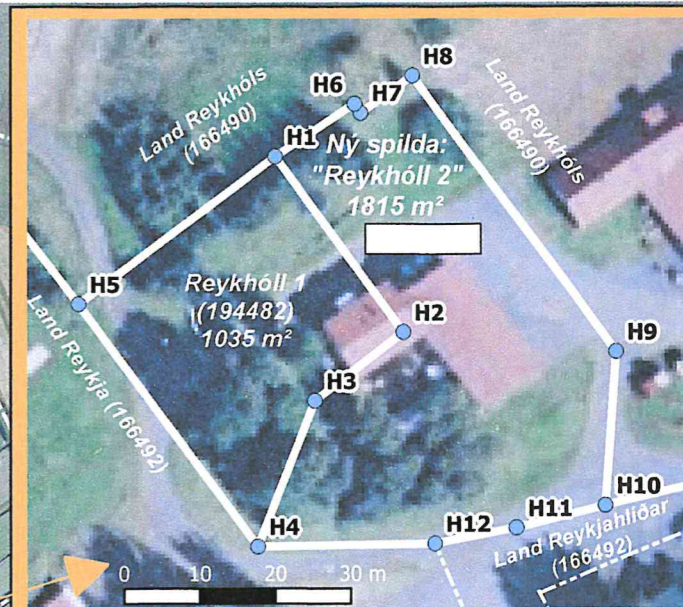
**Heimildir:** Landamerkjabók Árnessýslu, bls. 132. Bréf nr. 124 v. Reykja, dags. 20.mái 1885.

Landskiptagjörð frá 12.mái 1977 þegar sameiginlegu landi jarðanna Reykja, Reykhóls og Reykjahlíðar er skipt upp o.fl. skjöl., t.d. vegna Reykhóls lóðar og landspildna úr óskiptar sameignar Reykjatorfu. Afsalsbréf dags. 20.8.1977. v. sölu jarðarinnar Reykhóls, með aths. um lóð um íbúðarhús, byggt 1946.

GPS landmælingar á vettvangi í sept. 2019 vegna nýrrar lóðar og Reykhóls lóðar (194482).

H	austur(x)	norður(y)
1	429207.15	394315.55
2	429224.17	394292.34
3	429212.42	394283.29
4	429204.83	394264.01
5	429181.12	394296.08
6	429217.70	394322.50
7	429218.51	394321.29
8	429225.41	394326.21
9	429252.51	394289.76
10	429251.03	394269.43
11	429239.20	394266.47
12	429228.47	394264.37

Mörk milli aðliggjandi jarða og lóða eru sett fram sem bortin ljós lína til skýringar. Visað er í þinglýst gögn um nákvæmari lýsingar eða hnit.



**Reykhóll (166490)**  
um 323,2 ha +  
um 20,4 ha.  
**samtals um 343,6 ha.**  
(auk eignarhluta í Reykhólma  
óskiptri sameign Reykjajarða  
nordan Stóru-Laxár)

**Staðfesting sveitarstjórnar Skeiða- og Gnúpverjahrepps dags.:**

Samþykki þinglýstra eigenda aðliggjandi jarða á hnitsettum ytri mörkum Reykhóls 1 (194482) og nýrrar lóðar, "Reykhóls 2":

Vegna Reykjahlíðar (166492):  
*Ingvær Hergar Sveinsson*

Vegna Reykja (166491):  
*Rannsólf Björnsson*

Vegna Reykhóls (166490):  
*Kjetmundur Pjetursson*

Vegna Reykhóls lóðar sem verður Reykhóll 1 (194482):  
*Kjetmundur Pjetursson*

Vegna nýrrar lóðar, "Reykhóls 2":  
*Kjetmundur Pjetursson*

Verkkaupi: Reykhóll ehf.

Uppruna-landeignanúmer: **166490**  
**194482**

Nýtt landeignanúmer  
Reykhóls 2: \_\_\_\_\_

GPS-landmæling: 23.05.2019

Landmælitæki: Trimble GeoXH 6000  
(vikmörk +/- 0.3-0.5)

Loftmyndagrunnur: Loftmyndir ehf. ©

Hnitakerfi: ISNET93

Útgefandi: Landnot ehf. ©

Höfundur: EE

Útgáfudags: 29.01.2020

Breyting dags: .....

**Reykhóll**

og Reykhóll lóð

Skeiða - og Gnúpverjahreppi

landskipti - nafnabreyting

Ný lóð; "Reykhóll 2"

Blaðstærð A3

Landnot ehf.

0 100 200 300 400 500 m

www.landnot.is landnot@landnot.is S. 8974625

Vegna Reykjavíðar (166492)

Arnim Ingósson  
Hafþurð

Vegna Reykja (166491)

Vegna Reykhóls lóðar (194482)

Óskar Þorsteinsson  
Þóroð Þorhildur  
Gela Þorsteinsdóttir  
Andrú Þorsteinsdóttir  
Jóhanna Þorsteinsdóttir  
Þingjót Þorsteinsdóttir

Vegna nýrrar lóðar, "Reykhóls 2"

Þingjót Þorsteinsdóttir

Vegna Reykhóls (166490)

Þingjót Þorsteinsdóttir